Département de l'Aube

Commune des Riceys
Plan Local d'Urbanisme

Annexe n°5

Plan du réseau d'assainissement des eaux usées

Arrêté par délibération du Conseil Municipal en date du

Approuvé par délibération du Conseil Municipal en date du

du développement local au développement durable
CDHU

Conseil - Développement - Habitat - Urbanisme

11 rue Pargeas 10000 TROYES
Tél : 03 25 73 39 10 - Fax : 03 25 73 37 53
cdhu.10@wanadoo.fr

RÉGIE DU SDDEA

SYNDICAT INTERCOMMUNAL : C.O.P.E.

COMMUNE : LES RICEYS

PLAN N°: 872 LRI

RICEYS BAS

PLAN N°: 1

RESEAU D'ASSAINISSEMENT DES EAUX USÉES

Date	N° Fiche	Désignation et Observations	Dessiné par	Vérifié par
11/07/14	15.13/61	PLAN DU RESEAU INFORMATISE	L. PARMENTIER	S. GLENTZLIN

Sauf indications contraires

La classe de précision sur la localisation géographique des ouvrages est toujours de classe C

L'année de création du réseau est :

Le nivellement est rattaché :

La planimétrie est rattachée en X (EST), Y (Nord) :

Echelle 1/1000

Conduites :

Conduite gravitaire d'assainissement des eaux usées

Conduite de refoulement d'assainissement des eaux usées

P.V.C 150 / 160 CR8
F. Ø 300
A.C. Ø 250
Grès Ø 200 — Nature et diamètre des conduites gravitaires

P.V.C Ø 63
P.E.H.D Ø 110 — Nature et diamètre des conduites de refoulement

1957 2003 — Année de pose de la conduite

Organes :

RV 1 P= — Regard de visite (Eaux usées) avec numéro et profondeur F.E.

BR 1 P= — Regard branchement (Eaux usées) avec numéro et profondeur F.E.

P. Ref. n° 1 — Poste de refoulement une pompe avec numéro

P. Ref. n° 2 — Poste de refoulement deux pompes avec numéro

P. Ref. n°1 P= — Poste de relèvement avec numéro et profondeur

T.4 1 P= — Robinet-vanne de sectionnement avec numéro et profondeur conduite

Sens d'écoulement des eaux usées

Divers :

P = 1.00 m 27/09/2011 — Profondeur du réseau et date de mesure

Classe de précision sur la localisation géographique des organes :

Classe A : l'incertitude maximale de localisation est inférieure ou égale à 40 cm pour un ouvrage rigide ou 50 pour un ouvrage flexible.

Classe B : l'incertitude maximale de localisation n'est ni de classe A, ni de classe C.

Classe C : l'incertitude maximale de localisation est supérieure à 1.50 m.

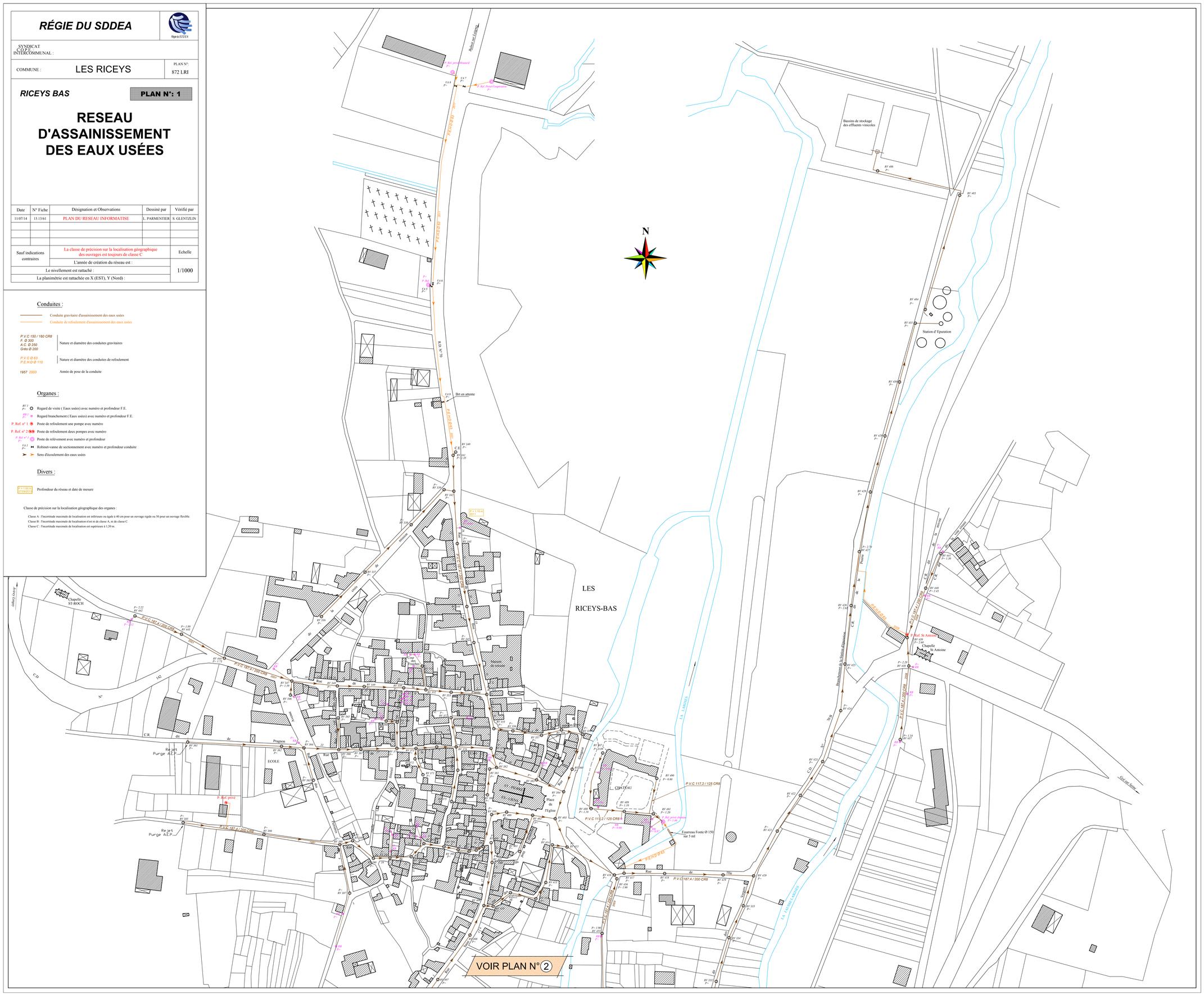

RÉGIE DU SDDEA

SYNDICAT INTERCOMMUNAL :

COMMUNE : LES RICEYS

PLAN N° : 872 LR1

PLAN N°: 2

RESEAU D'ASSAINISSEMENT DES EAUX USÉES

Date	N° Fiche	Désignation et Observations	Dessiné par	Vérifié par
11/07/14	15 13/41	PLAN DU RESEAU INFORMATISE	L. PARMENTIER	S. GLENTZLIN

Sauf indications contraires	La clause de précision sur la localisation géographique des ouvrages est toujours de classe C	Echelle
	L'année de création du réseau est :	
Le nivellement est rattaché :		1/1000
La planimétrie est rattachée en X (EST), Y (Nord) :		

Conduites :

Conduite gravitaire d'assainissement des eaux usées

Conduite de refoulement d'assainissement des eaux usées

P V C 160 / 160 CR8 F Ø 300 A C Ø 200 Grès Ø 300	Nature et diamètre des conduites gravitaires
P V C Ø 63 P E H D Ø 110	Nature et diamètre des conduites de refoulement
1957 2003	Année de pose de la conduite

Organes :

- R1 / P.- Regard de visite (Eaux usées) avec numéro et profondeur T.E.
- R1 / P.- Regard branchement (Eaux usées) avec numéro et profondeur T.E.
- P. Ref. n° 1 Poste de refoulement une pompe avec numéro
- P. Ref. n° 2 Poste de refoulement deux pompes avec numéro
- P. Ref. n° 3 Poste de relèvement avec numéro et profondeur
- V.1 / P.- Ventouse ventre de raccinnement avec numéro et profondeur conduite
- Sens d'écoulement des eaux usées

Divers :

P = 1.80 m 01/01/03 Profondeur du réseau et date de mesure

Classe de précision sur la localisation géographique des organes :

Classe A : l'incertitude maximale de localisation est inférieure ou égale à 40 cm pour un ouvrage rigide ou 70 pour un ouvrage flexible.
Classe B : l'incertitude maximale de localisation n'est ni de classe A, ni de classe C.
Classe C : l'incertitude maximale de localisation est supérieure à 1,50 m.

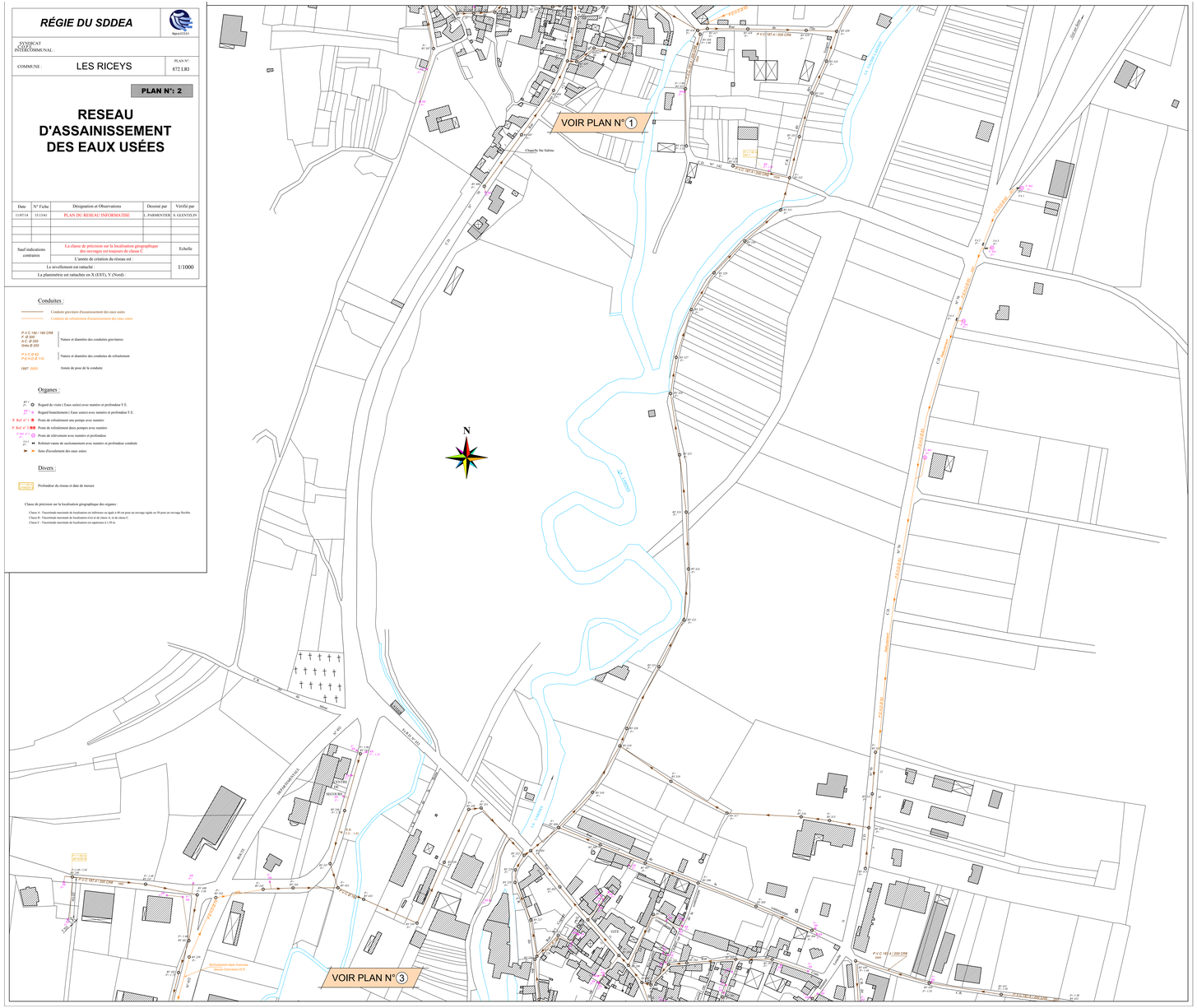
VOIR PLAN N° 1
VOIR PLAN N° 3
N
RUE DE LA SAUSSE
RUE DE LA FONTAINE
RUE DE LA MAIRIE
RUE DE LA GARE
RUE DE LA VIERGE
RUE DE LA CHAPELLE
RUE DE LA PAIX
RUE DE LA MARNE
RUE DE LA SOURCE
RUE DE LA VALLEE
RUE DE LA CROIX
RUE DE LA PLANTE
RUE DE LA GRANDE
RUE DE LA PETITE
RUE DE LA MOTTE
RUE DE LA GARENNE
RUE DE LA PLAINE
RUE DE LA BRIQUETERI

RÉGIE DU SDDEA

SYNDICAT INTERCOMMUNAL :

COMMUNE : LES RICEYS

PLAN N° : 872 LR1

LES RICEYS — **PLAN N°: 3**

RESEAU D'ASSAINISSEMENT DES EAUX USÉES

Date	N° Fiche	Désignation et Observations	Dessiné par	Vérifié par
11/07/14	15 1341	PLAN DU RESEAU INFORMATISE	L. PARMENTIER	S. GLENTZLIN

Sauf indications contraires	La clause de précision sur la localisation géographique des ouvrages est toujours de classe C	Echelle
	L'année de création du réseau est :	1/1000
Le nivellement est rattaché :		
La planimétrie est rattachée en X (EST), Y (Nord) :		

Conduites :

Conduite gravitaire d'assainissement des eaux usées

Conduite de refoulement d'assainissement des eaux usées

P V C 160 / 160 CR8
F Ø 300
A C Ø 200
Grès Ø 300
— Nature et diamètre des conduites gravitaires

P V C Ø 63
P E H D Ø 110
— Nature et diamètre des conduites de refoulement

1987 2003 — Année de pose de la conduite

Organes :

Ø1 / P1 — Regard de visite (Eaux usées) avec numéro et profondeur F E.

Ø2 / P2 — Regard branchement (Eaux usées) avec numéro et profondeur F E.

P. Ref. n° 1 — Poste de refoulement une pompe avec numéro

P. Ref. n° 2 — Poste de refoulement deux pompes avec numéro

P. Ref. n° 3 — Poste de relèvement avec numéro et profondeur

Ø 4 / P4 — Robinet vanne de sectionnement avec numéro et profondeur conduite

— Sens d'écoulement des eaux usées

Divers :

Ø 1 / P 1 — Profondeur du réseau et date de mesure

Clause de précision sur la localisation géographique des organes :

Classe A : l'incertitude maximale de localisation est inférieure ou égale à 40 cm pour un ouvrage rigide ou 70 pour un ouvrage flexible.
Classe B : l'incertitude maximale de localisation n'est ni de classe A, ni de classe C.
Classe C : l'incertitude maximale de localisation est supérieure à 1,50 m.

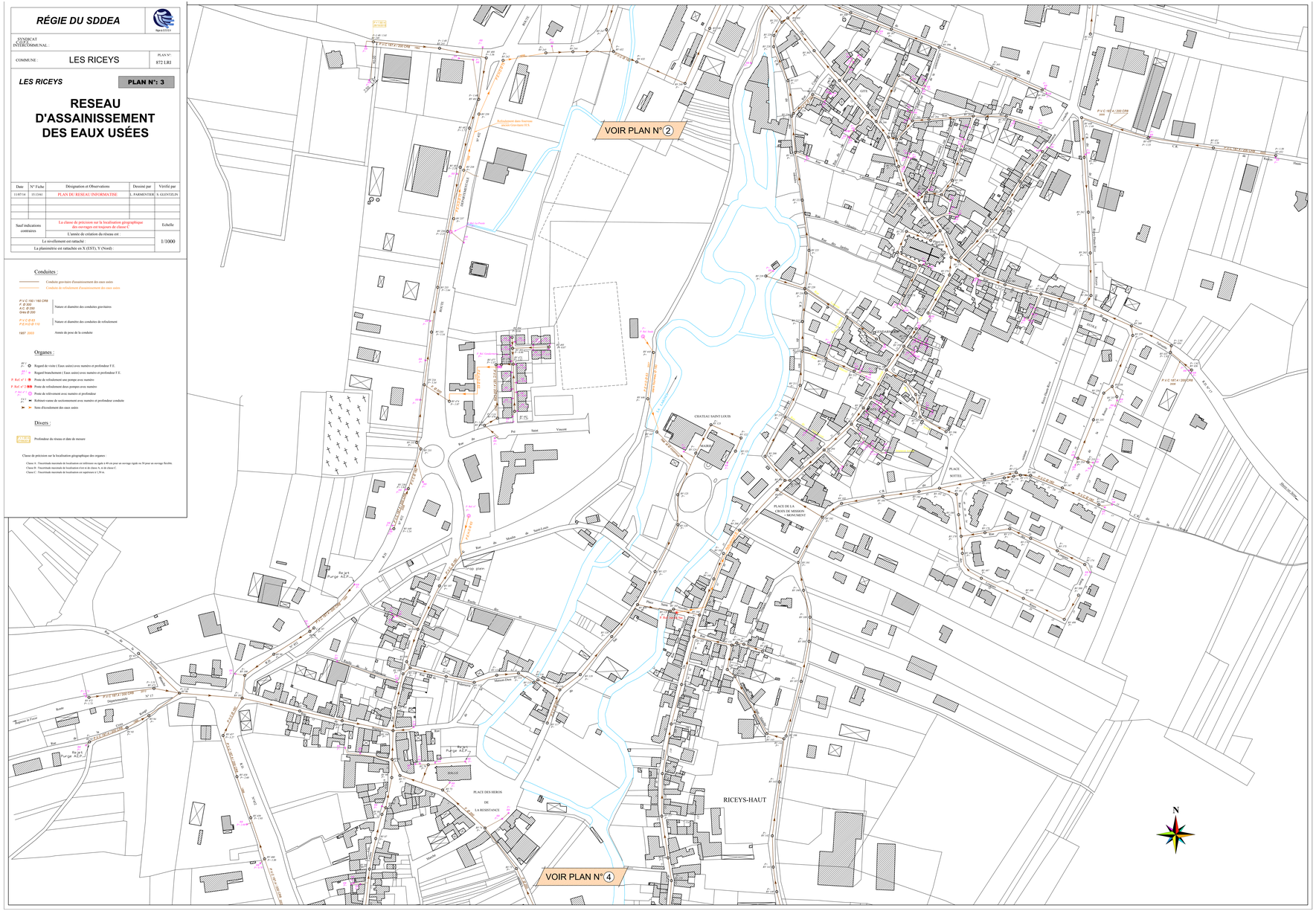

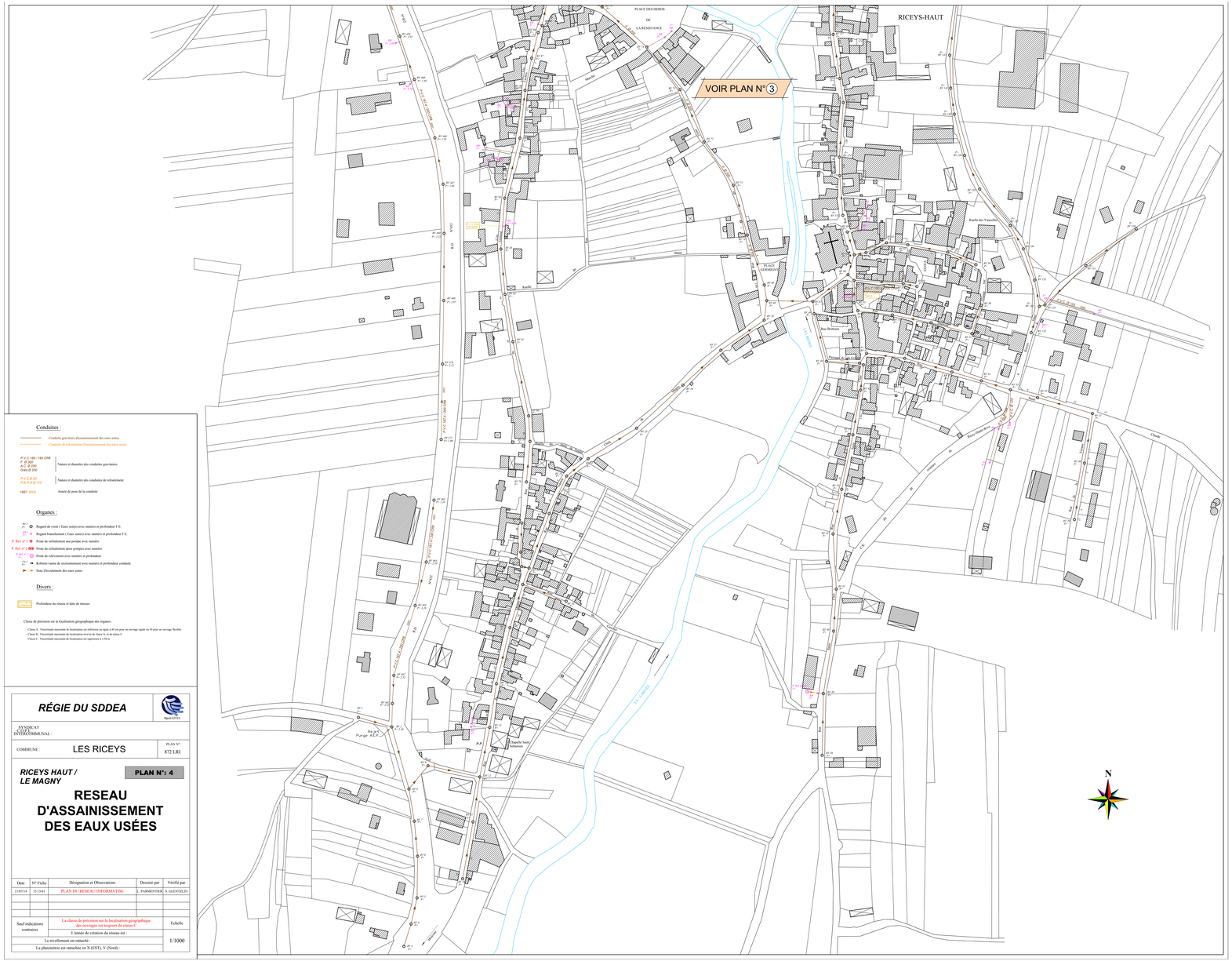
PLACE DES HEROS
DE
LA RESISTANCE
RICEYS-HAUT
VOIR PLAN N° 3
Moulin
Ruelle
Ruelle des Vaucelles
PLACE
CHAMBON
Rue Bolenne
Rue Pasteur
Chemin
Chemin
Chemin